


Legende


Einleitestellen

 Einleitestelle wegfallend


Bauwerke

 Pumpwerk geplant

 Pumpwerk vorhanden

 Regenüberlauf geplant


Abwasserleitungen


 Schmutzwasser, vorhanden


 Schmutzwasser, geplant


 Mischwasser, vorhanden

angestrebte Abwasserentsorgung

 Flächen die bereits angeschlossen sind

 Flächen mit geplanten Anschluss nach 2030

 <200 Einwohner, dauerhaft dezentral, nicht Stand der Technik

 Gärten, Kleingartenanlagen, Campingplätze u. ä.

Gewässer

 Fließgewässer

 Stehendes Gewässer

 Gemeindegrenze

 Ortsteilgrenze

Zweckverband Wasserversorgung und
Abwasserbeseitigung für Städte und Gemeinden des
Landkreises Saalfeld-Rudolstadt

Remschützer Straße 50
07318 Saalfeld



Abwasserbeseitigungskonzept

geodätisches Datum:
ETRS 89

Maßstab:
1:5.000

Übersichtsplan

Bl.Nr.
1

Aufgestellt:
Mai 2021

Ort:
Obernitz